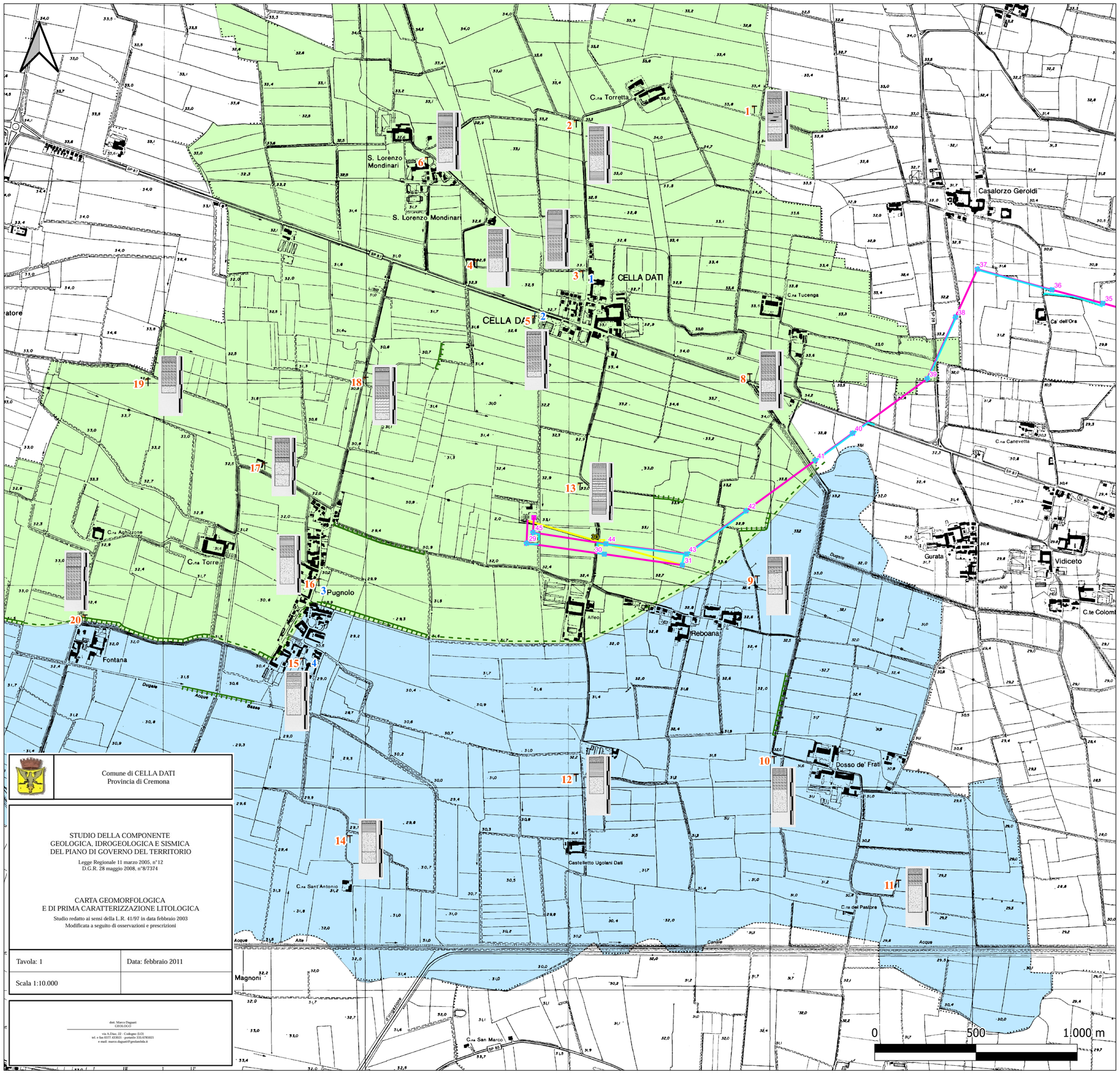

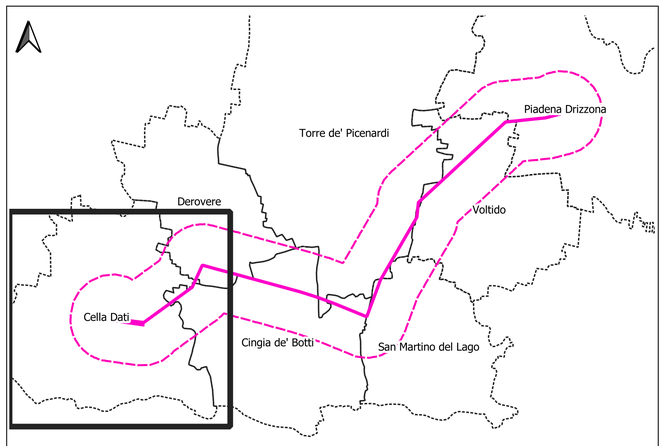

LEGENDA

Opere in progetto

- Nuovo elettrodotto aereo 132 kV
- Sostegni di nuova realizzazione
- Demolizioni
- Sostegni da demolire

- Aree di cantiere

ORDINE DEGLI INGEGNERI - TERAMO
986 DI MICHELE dott. CESARE
INGEGNERE

Cesare Di Michele
11.02.2026 09:36:59
GMT+01:00

LEGENDA	
Scarpata morfologica (non attiva).	
PRIMA CARATTERIZZAZIONE GEOLOGICO-TECNICA DEI DEPOSITI SUPERFICIALI	
FACIES A - Depositi argillosi e limosi a comportamento coesivo con spessore superiore a 2 m.	
FACIES B - Depositi sabbiosi con possibile sviluppo di coperture fini (spessore generalmente inferiore a 1 m).	
Limite interpolato tra le litofacies "A" e "B" non corrispondente ad alcun lineamento morfologico.	
GRANULOMETRIA DEI DEPOSITI SUPERFICIALI - RISULTATI DELLE TRINCEE ESPLORATIVE	
Terreno vegetale Argilla Limo Argilla e Limo Sabbia	T 16 Ubicazione delle trincee esplorative e relativa numerazione.
Ubicazione delle prove penetrometriche e relativa numerazione.	2

Comune di CELLA DATI
Provincia di Cremona

STUDIO DELLA COMPONENTE
GEOLOGICA, IDROGEOLOGICA E SISMICA
DEL PIANO DI GOVERNO DEL TERRITORIO

Legge Regionale 11 marzo 2005, n°12
D.G.R. 28 maggio 2008, n°8/7374

CARTA GEOMORFOLOGICA
E DI PRIMA CARATTERIZZAZIONE LITOLOGICA

Studio redatto ai sensi della L.R. 41/97 in data febbraio 2003
Modificata a seguito di osservazioni e prescrizioni

Tavola: 1	Data: febbraio 2011
Scala 1:10.000	

dott. Marco Dagnati
GEOLOGO
via A.Diaz, 22 - Codogno (LO)
tel. e fax 0377 433021 - portatile 335.6785021
e-mail: marco.dagnati@geolandia.it

ESTERNO				
	00	06/02/2026	Prima emissione	Proger
	N.	DATA	DESCRIZIONE	ELABORATO

PROGER

REVISIONI				
	00	06/02/2026	Prima emissione	F. Fell. (SVP-SA-SANO) / V. De Santis (SVP-SA-SANO)
	N.	DATA	DESCRIZIONE	ELABORATO / ACCETTATO

NUMERO E DATA ORDINE n. 4000105988 del 04.03.2024

MOTIVO DELL'INVIO ■ PER ACCETTAZIONE ☐ PER INFORMAZIONE

CODIFICA ELABORATO

DEBX18096B3237004

Terna Rete Italia
TERNA GROUP

TITOLO ELABORATO

Nuovo Elettrodotto Aereo 132kV CP Piadena - CP Cella Dati

Risposta alle richieste di integrazione
Registro Ufficiale.U.0013752.22-09-2025

CARTA PEDOLOGICA DI DETTAGLIO

TIPOLOGIA ELABORATO: ---

PROGETTO: ---

NOME DEL FILE	SCALA CAD	FORMATO	SCALA	FOGLIO
DEBX18096B3237004.pdf		A1	1:9.000	1/7

Questo documento contiene informazioni di proprietà Terna SpA e deve essere utilizzato esclusivamente dal destinatario in relazione alle finalità per le quali è stato ricevuto. E' vietata qualsiasi forma di riproduzione o divulgazione senza l'esplicito consenso di Terna SpA.
This document contains information proprietary to TERNA S.p.A. and it will have to be used exclusively for the purposes for which it has been furnished. Whichever shape of spreading or reproduction without the written permission of TERNA S.p.A. is prohibit.

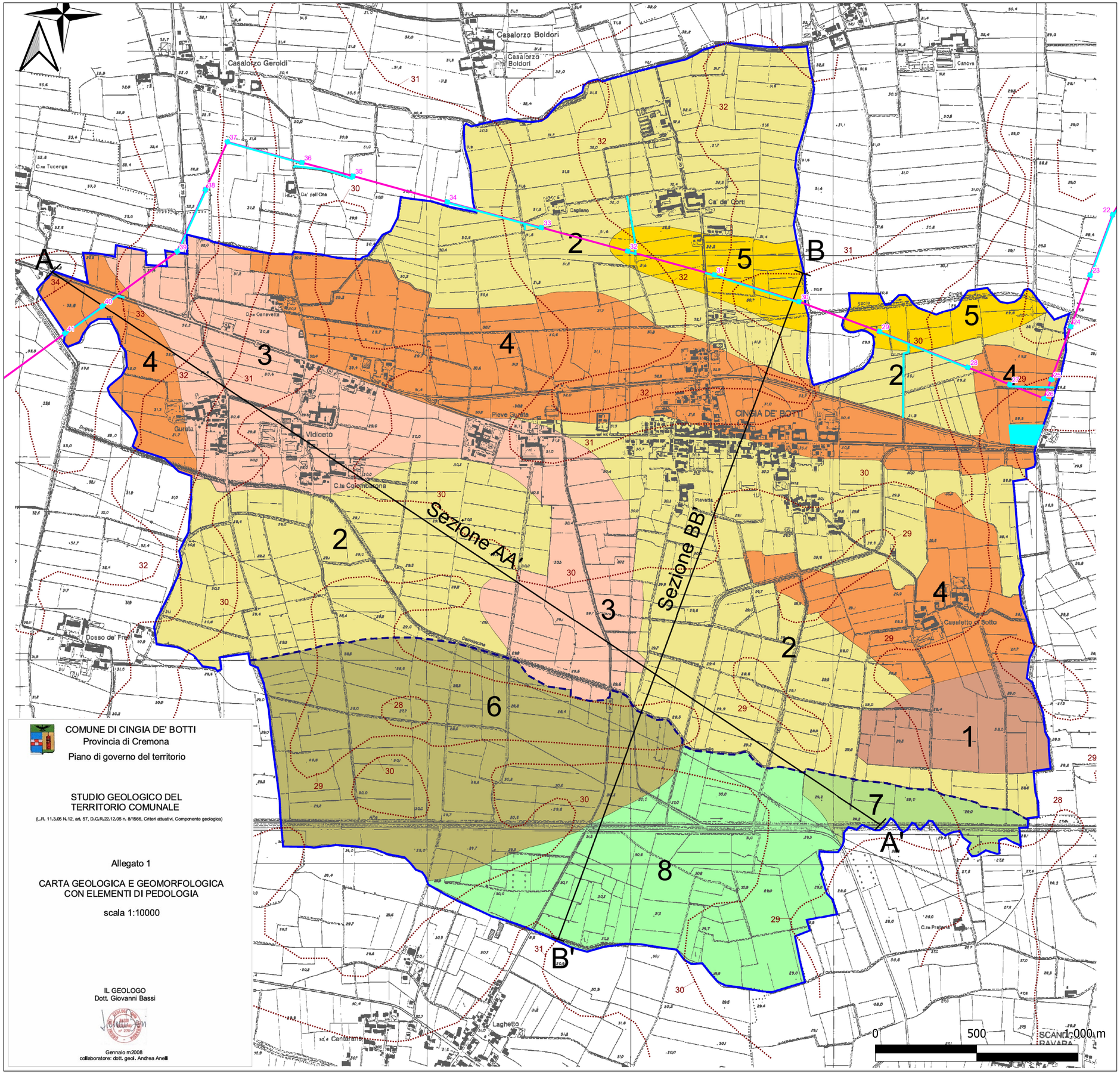

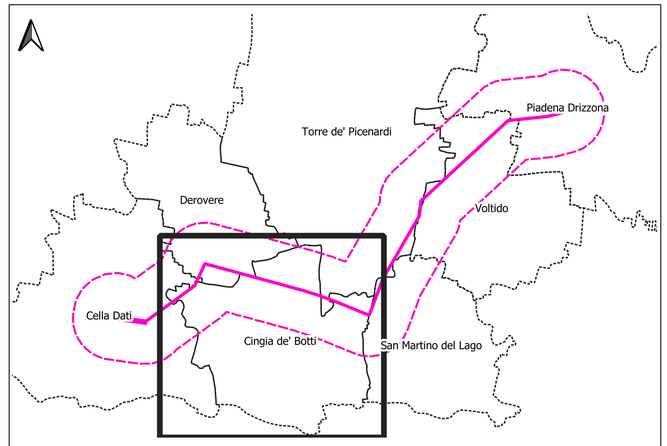

LEGENDA

Opere in progetto

- Nuovo elettrodotto aereo 132 kV
- Sostegni di nuova realizzazione

Aree di cantiere

ORDINE DEGLI INGEGNERI - TERAMO
986 DI MICHELE dott. CESARE
INGEGNERE

Cesare Di Michele
11.02.2026 09:36:59
GMT+01:00

UNITA' GEOLOGICHE GEOMORFOLOGICHE

PIANA FLUVIOGLACIALE E FLUVIALE COSTITUENTE IL LIVELLO FONDAMENTALE DELLA PIANURA (Pleistocene superiore)

Aree sufficientemente stabili per la presenza di un'idrografia prevalentemente di tipo meandriforme: è costituita esclusivamente da sedimenti fluviali fini, privi di pietrosità in superficie e di scheletro nel suolo.

Dossi fluviali poco rilevati sul livello fondamentale della pianura, di forma allungata in direzione ovest est in prossimità della zona di transizione alla valle alluvionale del Po.

1 Unità di San Martino: superfici lievemente ondulate, con substrato costituito da sabbie grossolane non calcaree. Suoli da moderatamente profondi a profondi, limitati da substrato sabbioso, a tessitura da media a moderatamente grossolana, neutri non calcarei a drenaggio moderatamente rapido. (Typic Haplustalfs, fine loamy over sandy, mixed mesic).

Superficie modale stabile, pianeggiante lo lievemente ondulate, intermedia tra i dossi e le aree più depresse rappresentate da conche o paleoalvei.

Superfici pianeggianti o lievemente infossate, localmente interessate da baulature antropiche a deflusso idrico difficoltoso, a substrati prevalentemente limoso calcarei.

2 Unità di Cingia de' Botti: suoli da profondi a moderatamente profondi limitati da un orizzonte fortemente calcareo poco permeabile, a tessitura moderatamente fine, subalcalini non calcarei in superficie, molto calcarei in profondità, a drenaggio mediocre, localmente buono. (Typic Hapludalfs, fine silty, mixed, mesic).

3 Unità di Vidiceto: suoli moderatamente profondi, limitati da un orizzonte fortemente calcareo poco permeabile, a tessitura moderatamente fine, subalcalini in superficie, molto calcarei in profondità, a drenaggio mediocre, localmente buono. (Typic Hapludalfs, fine silty, mixed, mesic).

Depressione di forma subcircolare a drenaggio mediocre o lento, con problemi di smaltimento esterno delle acqua, talora con evidenze di fossi scolanti e baulature dei campi.

Superfici pianeggianti o concave, localmente baulate a deflusso idrico difficoltoso, a substrati limoso calcarei, localmente sovrapposti a sabbie, interessate da oscillazioni periodiche della falda talora entro 100 cm.

4 Unità di Casaletto di Sotto: suoli profondi, limitati da un orizzonte fortemente calcareo poco permeabile, a tessitura moderatamente fine, subalcalini, da scarsamente calcarei in superficie, molto calcarei in profondità, a drenaggio lento. (Aquic Hapludalfs fine silty, mixed, mesic).

Superfici caratterizzate da baulature evidenti, a deflusso idrico difficoltoso, a substrati limosi calcarei, localmente sovrapposti a sabbie, interessate da oscillazioni periodiche della falda entro 100 cm.

5 Unità di Solco Cingia: depositi moderatamente fini a drenaggio lento, suoli sottili, limitati da un orizzonte fortemente calcareo poco permeabile, talvolta parzialmente cementato, a tessitura moderatamente fine subalcalini, moderatamente calcarei in superficie, molto calcarei in profondità, a drenaggio lento. (Fluvaquentic Eutrochrepts, fine silty, carbonatic, mesic).

VALLI FLUVIALI CORRISPONDENTI AI PIANI DI DIVAGAZIONE DEI CORSI D'ACQUA ATTIVI O FOSSILI OLOCENICI

Superfici terrazzate costituite da "alluvioni antiche o medie" rilevate rispetto alla piana alluvionale recente. (Olocene antico)

Superfici piane o lievemente ondulate di raccordo tra il livello fondamentale della pianura e la piana del Po, originatesi con il sovralluvionamento che ha coperto la scarpata erosiva

Superfici pianeggianti a deflusso idrico agevole, localmente difficoltoso; il substrato è costituito da sabbie grossolane non calcaree.

6 Unità Dell'moncina: suoli molto profondi, a tessitura da media a moderatamente grossolana in superficie, da moderatamente grossolana a grossolana in profondità, neutri, non calcarei, a drenaggio moderatamente rapido. (Dystric Eutrochrepts, coarse loamy, mixed, mesic).

7 Unità Acque Alte: suoli molto profondi, a tessitura da media a moderatamente grossolana in superficie, da moderatamente grossolana a grossolana in profondità, neutri, non calcarei, a drenaggio mediocre per oscillazioni stagionali della falda. (Dystric Eutrochrepts, coarse loamy, mixed, mesic).

Piana alluvionale inondabile con dinamica prevalentemente deposizionale, costituita da sedimenti recenti o attuali (Olocene recente ed attuale).

Aree modali della piana a meandri e di tracimazione, pianeggianti o lievemente ondulate, da tempo affrancate dall'attività di deposizione fluviale.

8 Unità Acque Alte Sud: superfici pianeggianti lievemente infossate, a deflusso idrico localmente difficoltoso, costituite da substrati limosi calcarei sovrastanti sabbie non calcaree. Suoli profondi a tessitura media, da neutri a subalcalini, da non a scarsamente calcarei in superficie calcarei in profondità, a drenaggio buono, localmente mediocre. (Oxyaquic Eutrochrepts, fine silty, mixed mesic).

Limite esterno piana alluvionale del Po.
Curva di livello in m s.l.m.
Confine di comune
Traccia di sezione geomorfologica

COMUNE DI CINGIA DE' BOTTI
Provincia di Cremona
Piano di governo del territorio

STUDIO GEOLOGICO DEL TERRITORIO COMUNALE

(L.R. 11.3.05 N.12, art. 57, D.G.R.22.12.05 n. 8/1566, Criteri attuativi, Componente geologica)

Allegato 1

CARTA GEOLOGICA E GEOMORFOLOGICA CON ELEMENTI DI PEDOLOGIA

scala 1:10000

IL GEOLOGO
Dott. Giovanni Bassi

Gennaio m2008
collaboratore: dott. geol. Andrea Anelli

	N.	DATA	DESCRIZIONE	ELABORATO
ESTERNO	00	06/02/2026	Prima emissione	Proger

PROGER

	N.	DATA	DESCRIZIONE	ELABORATO	ACCETTATO
REVISIONI	00	06/02/2026	Prima emissione	F. Felli (SVP-SA-SANO)	V. De Santis (SVP-SA-SANO)

NUMERO E DATA ORDINE n. 4000105988 del 04.03.2024

MOTIVO DELL'INVIO ■ PER ACCETTAZIONE ☐ PER INFORMAZIONE

CODIFICA ELABORATO

DEBX18096B3237004

Terna Rete Italia — TERNA GROUP

TITOLO ELABORATO

Nuovo Elettrodotto Aereo 132kV CP Piadena - CP Cella Dati

Risposta alle richieste di integrazione
Registro Ufficiale.U.0013752.22-09-2025

CARTA PEDOLOGICA DI DETTAGLIO

TIPOLOGIA ELABORATO: ---

PROGETTO: ---

NOME DEL FILE	SCALA CAD	FORMATO	SCALA	FOGLIO
DEBX18096B3237004.pdf		A1	1:9.000	2/7

Questo documento contiene informazioni di proprietà Terna SpA e deve essere utilizzato esclusivamente dal destinatario in relazione alle finalità per le quali è stato ricevuto. E' vietata qualsiasi forma di riproduzione o divulgazione senza l'esplicito consenso di Terna SpA.
This document contains information proprietary to TERNA S.p.A. and it will have to be used exclusively for the purposes for which it has been furnished. Whichever shape of spreading or reproduction without the written permission of TERNA S.p.A. is prohibit.

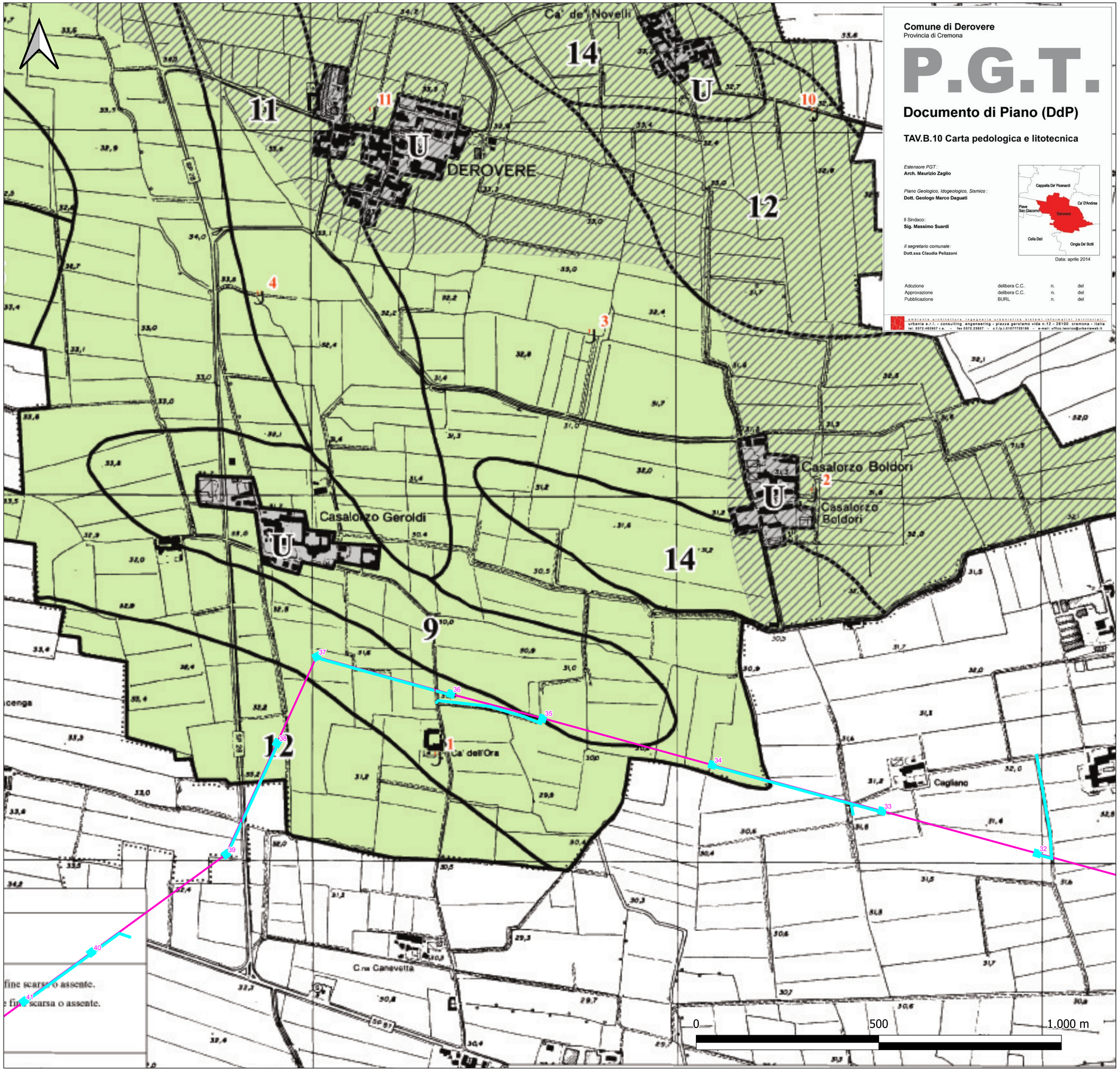

Comune di Derovere
Provincia di Cremona

P.G.T.

Documento di Piano (DdP)

TAV.B.10 Carta pedologica e litotecnica

Estensore PGT:
Arch. Maurizio Zaglio

Piano Geologico, Idrogeologico, Sismico:
Dott. Geologo Marco Daguati

Il Sindaco:
Sig. Massimo Suardi

Il segretario comunale:
Dott.ssa Claudia Pelizzoni

Data: aprile 2014

Adozione	delibera C.C.	n.	del
Approvazione	delibera C.C.	n.	del
Pubblicazione	BURL	n.	del

ambiente architettura ingegneria urbanistica sistemi informativi territoriali
urbania s.r.l. - consulting engineering - piazza gerolamo vida n.12 - 26100 cremona - italia
tel. 0372.462907 r.a. - fax 0372.23827 - c.f./p.i.01077720199 - e-mail: uffico.tecnico@urbaniaweb.it

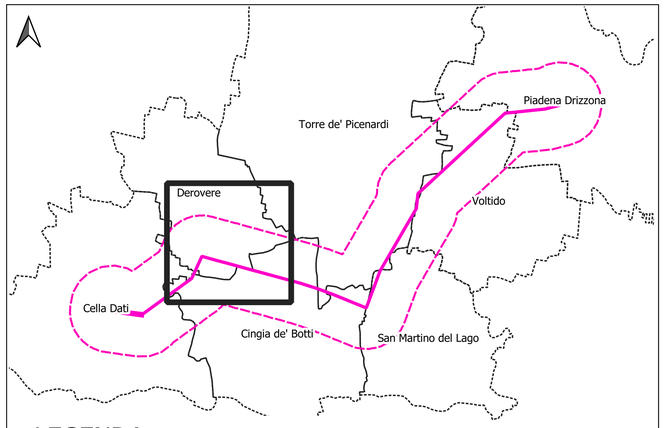

LEGENDA

Opere in progetto

- Nuovo elettrodotto aereo 132 kV
- Sostegni di nuova realizzazione

Aree di cantiere

CARTA DI PRIMA CARATTERIZZAZIONE LITOTECNICA

LEGENDA

SIMBOLO	DESCRIZIONE	CLASSIFICAZIONE U.S.C.S.
	Terreni prevalentemente limosi di spessore limitato ai primi 2 m con frequenti concrezioni carbonatiche (fino a 2 m di profondità), a copertura di depositi sabbioso-limosi.	ML prevalente a copertura di SM
	Depositi limosi da poco consistenti a molto consistenti con concrezioni o noduli carbonatici (compresi tra 1 e 3 metri di profondità) a copertura di depositi di natura prevalentemente sabbioso-limosa. Differisce dall'unità precedente per un maggiore spessore dei terreni di copertura.	ML prevalente a copertura di SM, ML
UBICAZIONE INDAGINI GEOGNOSTICHE		
J TS	Trincea esplorativa e relativa numerazione.	

ORDINE DEGLI INGEGNERI - TERAMO
986 DI MICHELE dott. CESARE
INGEGNERE

Cesare Di Michele
11.02.2026 09:36:59
GMT+01:00

ESTERNO				
00	06/02/2026	Prima emissione	Proger	PROGER
N.	DATA	DESCRIZIONE	ELABORATO	

REVISIONI				
00	06/02/2026	Prima emissione	F. Frilli (SVP-SA-SANO)	V. De Santis (SVP-SA-SANO)
N.	DATA	DESCRIZIONE	ELABORATO	ACCETTATO

NUMERO E DATA ORDINE n. 4000105988 del 04.03.2024

MOTIVO DELL'INVIO ■ PER ACCETTAZIONE ☐ PER INFORMAZIONE

CODIFICA ELABORATO

DEBX18096B3237004

Terna Rete Italia — TERNA GROUP

TITOLO ELABORATO

Nuovo Elettrodotto Aereo 132kV CP Piadena - CP Cella Dati

Risposta alle richieste di integrazione
Registro Ufficiale.U.0013752.22-09-2025

CARTA PEDOLOGICA DI DETTAGLIO

TIPOLOGIA ELABORATO: ---

PROGETTO: ---

NOME DEL FILE	SCALA CAD	FORMATO	SCALA	FOGLIO
DEBX18096B3237004.pdf		A1	1:5.000	3/7

Questo documento contiene informazioni di proprietà Terna SpA e deve essere utilizzato esclusivamente dal destinatario in relazione alle finalità per le quali è stato ricevuto. E' vietata qualsiasi forma di riproduzione o divulgazione senza l'esplicito consenso di Terna SpA.
This document contains information proprietary to TERNA S.p.A. and it will have to be used exclusively for the purposes for which it has been furnished. Whichever shape of spreading or reproduction without the written permission of TERNA S.p.A. is prohibit.

Regione Lombardia — Provincia di Cremona

Comune di Ca' d'Andrea

COMPONENTE GEOLOGICA DEL PIANO DI GOVERNO DEL TERRITORIO

(D.G.R. n. 8/1566 del 22.12.2005 in attuazione dell'art. 57, comma 1, della L.R. 11.03.2005 n. 12)

CARTA GEOMORFOLOGICA E PEDOLOGICA

SCALA 1:10.000	TAV. 1

Dott. Geol. Alberto Soregaroli - via Bosco 2/E, 26100 Cremona
Telifax +39 0372 461727 E-mail a.soregaroli@libero.it

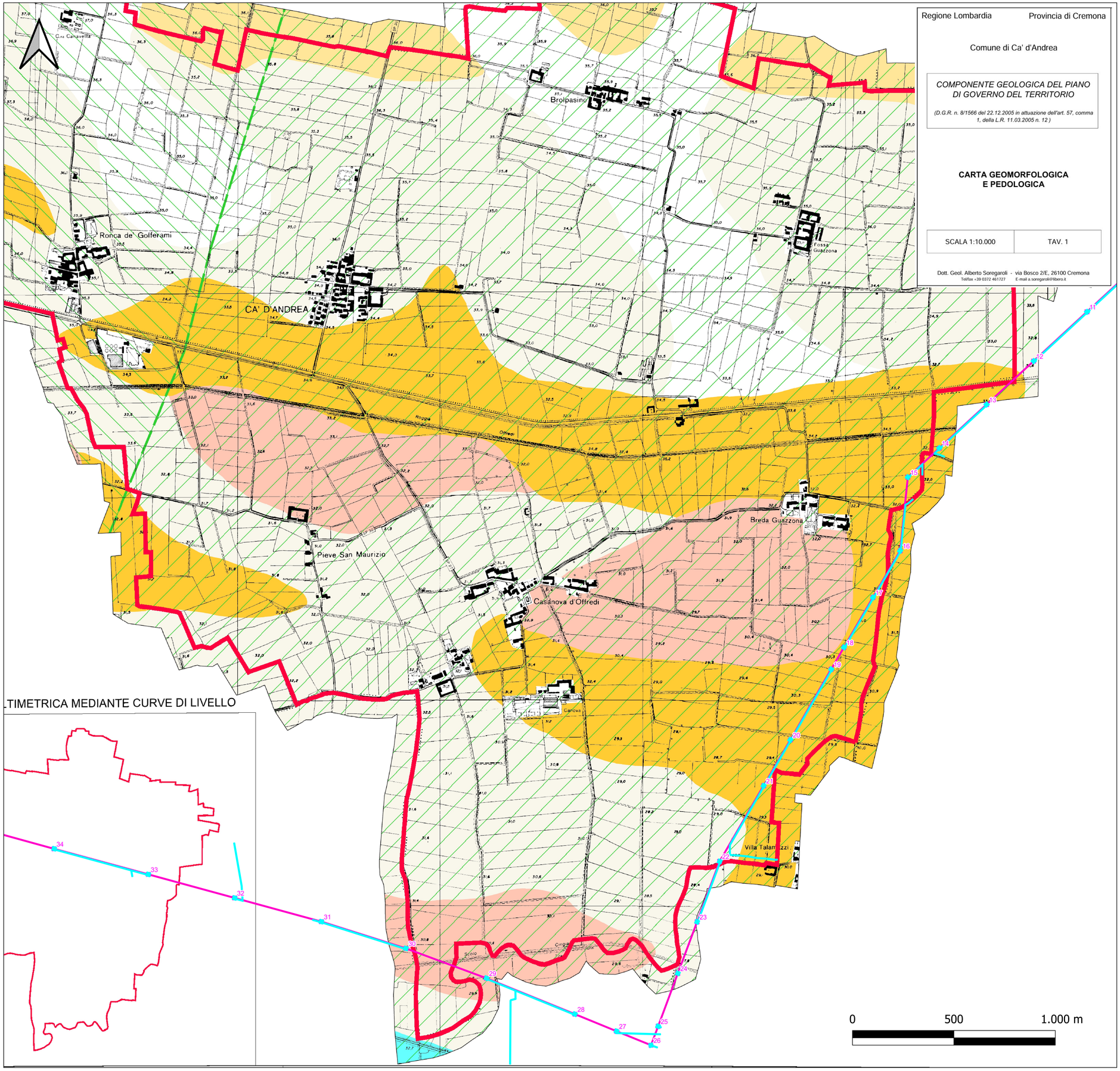

LTIMETRICA MEDIANTE CURVE DI LIVELLO

0 500 1.000 m

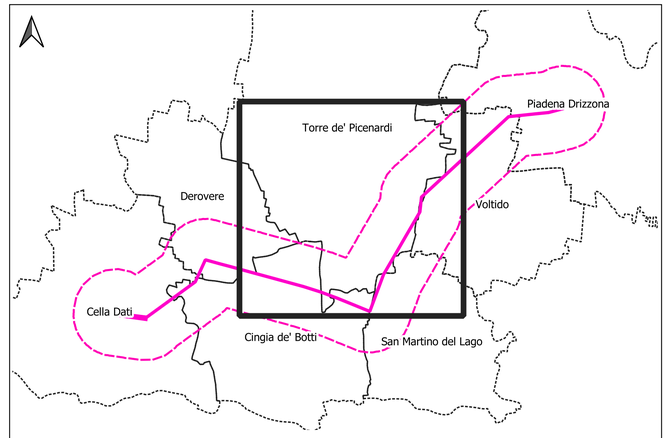

LEGENDA

Opere in progetto

- Nuovo elettrodotto aereo 132 kV
- Sostegni di nuova realizzazione

Aree di cantiere

ORDINE DEGLI INGEGNERI - TERAMO
986 DI MICHELE dott. CESARE
INGEGNERE

Cesare Di Michele
11.02.2026 09:36:59
GMT+01:00

UNITÀ GEOMORFOLOGICHE	
UNITÀ	DESCRIZIONE
Fluviale würmiano	depositi sabbioso-argillosi con intercalazioni ghiaiose a ciottoli minuti in lenti di spessore ed estensione variabili
Interglaciale würm-riss	depositi argilloso-limosi con scarsi ciottoli e frequenti concrezioni calcaree
	limite presunto di unità geomorfologiche

CARATTERI LITOLOGICI SUPERFICIALI				
SUOLI	U.C.	LITOLOGIA	PROFONDITÀ	CARBONATI
Inceptisuoli	9	Limi con sabbia	50 - 100 cm	calcareo o molto calcareo
Alfisuoli	8	Sabbie poco gradate - Sabbie limose - Sabbie poco gradate con limo	100 - 200 cm	calcareo o molto calcareo
Alfisuoli	12	Sabbie poco gradate con argilla	50 - 100 cm	calcareo o molto calcareo
Alfisuoli	8	Sabbie poco gradate con limo	100 - 200 cm	non calcareo
Inceptisuoli	14	Sabbie limose /Limi sabbiosi	50 - 100 cm	calcareo o molto calcareo

ESTERNO				
	00	06/02/2026	Prima emissione	Proger
	N.	DATA	DESCRIZIONE	ELABORATO

PROGER

REVISIONI				
	00	06/02/2026	Prima emissione	F. Felli (SVP-SA-SANO) / V. De Santis (SVP-SA-SANO)
	N.	DATA	DESCRIZIONE	ELABORATO / ACCETTATO

NUMERO E DATA ORDINE n. 4000105988 del 04.03.2024

MOTIVO DELL'INVIO ■ PER ACCETTAZIONE ☐ PER INFORMAZIONE

CODIFICA ELABORATO

DEBX18096B3237004

Terna Rete Italia — TERNA GROUP

TITOLO ELABORATO

Nuovo Elettrodotto Aereo 132kV CP Piadena - CP Cella Dati

Risposta alle richieste di integrazione
Registro Ufficiale.U.0013752.22-09-2025

CARTA PEDOLOGICA DI DETTAGLIO

TIPOLOGIA ELABORATO: ---

PROGETTO: ---

NOME DEL FILE	SCALA CAD	FORMATO	SCALA	FOGLIO
DEBX18096B3237004.pdf		A1	1:9.000	4/7

Questo documento contiene informazioni di proprietà Terna SpA e deve essere utilizzato esclusivamente dal destinatario in relazione alle finalità per le quali è stato ricevuto. E' vietata qualsiasi forma di riproduzione o divulgazione senza l'esplicito consenso di Terna SpA.
This document contains information proprietary to TERNA S.p.A. and it will have to be used exclusively for the purposes for which it has been furnished. Whichever shape of spreading or reproduction without the written permission of TERNA S.p.A. is prohibit.

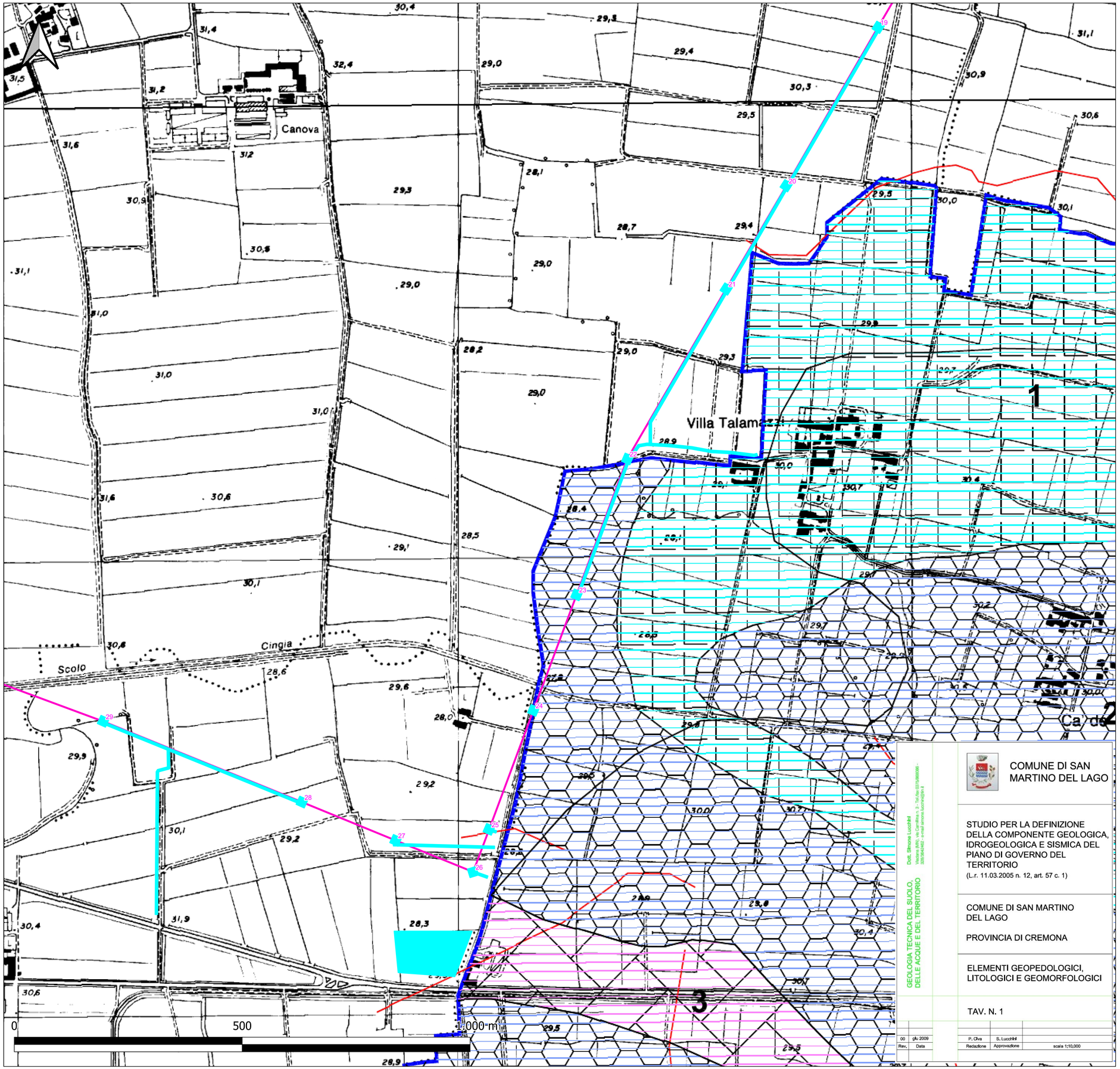

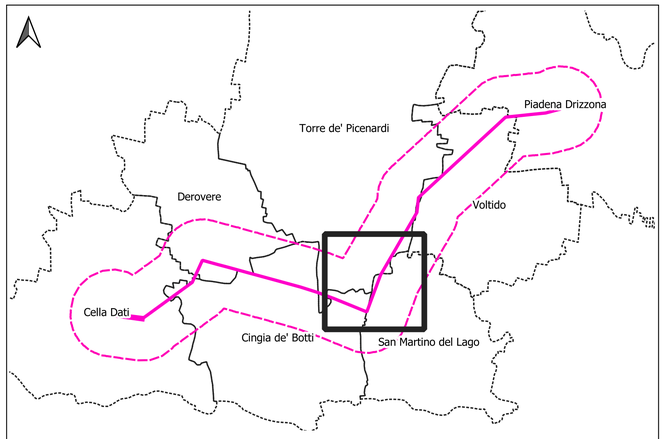

LEGENDA

Opere in progetto

- Nuovo elettrodotto aereo 132 kV
- Sostegni di nuova realizzazione

Aree di cantiere

ORDINE DEGLI INGEGNERI - TERAMO 986 DI MICHELE dott. CESARE INGEGNERE

Cesare Di Michele
11.02.2026 09:36:59
GMT+01:00

Unità geomorfologiche:

LIVELLO FONDAMENTALE DELLA PIANURA
(L.F.d.P.) (Pleistocene Superiore)

X — Aree piane o baulate, caratterizzate da suoli profondi o moderatamente profondi con drenaggio da buono a mediocre

VALLI ALLUVIONALI
(Piani di divulgazione fluviale) (Olocene)

Y — Aree piane o baulate, caratterizzate da suoli profondi o moderatamente profondi con drenaggio da buono a mediocre

Geopedologia unità tassonomiche (USDA):

1 AQUIC HAPLUSTALFS
2 UDIC HAPLUSTALFS
3 OXYAQUIC HAPLUSTALFS
4 TYPIC HAPLUSTALFS
5 TYPIC HAPLUSTEPTS
6 TYPIC HAPLUSTERTS
7 VERTIC HAPLUSTEPTS

Litologia Superficiale:

Sabbie frammiste a locali depositi fini (limi e argille)
Limi Prevalenti
Sabbie Prevalenti
Argille Prevalenti

Tracce di Paleoalvei
Confini comunali

GEOLOGIA TECNICA DEL SUOLO, DELLE ACQUE E DEL TERRITORIO

Dott. Simone Lucchini
Via dei Mille, n. 3 - Tel./fax 0375/86006 - 328/3942462 - e-mail simone.lucchini@libero.it

COMUNE DI SAN MARTINO DEL LAGO

STUDIO PER LA DEFINIZIONE DELLA COMPONENTE GEOLOGICA, IDROGEOLOGICA E SISMICA DEL PIANO DI GOVERNO DEL TERRITORIO
(L.r. 11.03.2005 n. 12, art. 57 c. 1)

COMUNE DI SAN MARTINO DEL LAGO

PROVINCIA DI CREMONA

ELEMENTI GEOPEDOLOGICI, LITOLOGICI E GEOMORFOLOGICI

TAV. N. 1

Rev.	Data	Redazione	Approvazione	
00	giu 2009	P. Oliva	S. Lucchini	scala 1:10,000

ESTERNO N.	DATA	DESCRIZIONE	ELABORATO
00	06/02/2026	Prima emissione	Proger

PROGER

REVISIONI N.	DATA	DESCRIZIONE	ELABORATO	ACCETTATO
00	06/02/2026	Prima emissione	F. Felli (SVP-SA-SANO)	V. De Santis (SVP-SA-SANO)

NUMERO E DATA ORDINE n. 4000105988 del 04.03.2024

MOTIVO DELL'INVIO ■ PER ACCETTAZIONE ☐ PER INFORMAZIONE

CODIFICA ELABORATO

DEBX18096B3237004

Terna Rete Italia — TERNA GROUP

TITOLO ELABORATO

Nuovo Elettrodotto Aereo 132kV CP Piadena - CP Cella Dati

Risposta alle richieste di integrazione
Registro Ufficiale.U.0013752.22-09-2025

CARTA PEDOLOGICA DI DETTAGLIO

TIPOLOGIA ELABORATO: ---

PROGETTO: ---

NOME DEL FILE	SCALA CAD	FORMATO	SCALA	FOGLIO
DEBX18096B3237004.pdf		A1	1:4.000	5/7

Questo documento contiene informazioni di proprietà Terna SpA e deve essere utilizzato esclusivamente dal destinatario in relazione alle finalità per le quali è stato ricevuto. E' vietata qualsiasi forma di riproduzione o divulgazione senza l'esplicito consenso di Terna SpA.
This document contains information proprietary to TERNA S.p.A. and it will have to be used exclusively for the purposes for which it has been furnished. Whichever shape of spreading or reproduction without the written permission of TERNA S.p.A. is prohibit.

REDATTO da Dott. Angelo Scott

CAG1

SRS1

OL

ANL1

ALV1

CAG2-SR

OLO1

ALV1

SRS1

0 500 1.000 m

COMUNE DI VOLTIDO (Cr) Studio della componente geologica, idrogeologica e sismica del PGT – febbraio 2023

Tav. 1b/6 litologia di superficie e pedologia
da Geoportale Regione Lombardia e altro

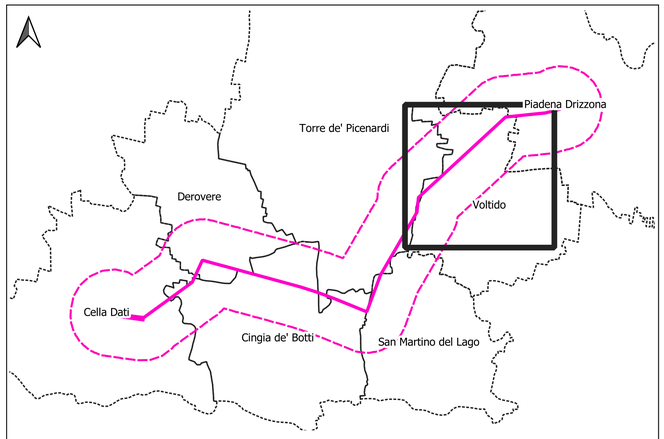

LEGENDA

Opere in progetto

- Nuovo elettrodotto aereo 132 kV
- Sostegni di nuova realizzazione

Aree di cantiere

ASPETTI PEDOLOGICI

Settore distale della piana proglaciale, inciso da un reticolo idrografico permanente di tipo meandriforme. Presenta superfici stabili o lievemente ondulate, costituite da sedimenti di origine fluviale a granulometria medio-fine. Costituisce il tratto più meridionale della pianura. Piano di base (superficie modale) della bassa pianura sabbiosa in posizione intermedia tra le superfici in rilievo (dossi) e le aree depresse (conche e paleoalvei)

ALV 1 : Inceptic Haplustalfs Fine, Mixed, Active, Mesic ; ANV 1Udic Haplustalfs Fine loamy, Mixed, Superactive, Mesic; CAG 1 Udic Haplustalfs Fine silty, Mixed, Superactive, Mesic; CAG2-SRS2-NUA3 Udic Haplustalfs Fine silty, Mixed, Superactive, Mesic; OLO 2 Calcic-udic Haplustepts Fine silty, Carbonatic, Mesic; SRS 1 Aquic Haplustalfs Fine silty, Mixed, Superactive, Mesic

ORDINE DEGLI INGEGNERI - TERAMO
986 DI MICHELE Dott. CESARE
INGEGNERE

Cesare Di Michele
11.02.2026 09:36:59
GMT+01:00

	N.	DATA	DESCRIZIONE	ELABORATO
ESTERNO	00	06/02/2026	Prima emissione	Proger

PROGER

	N.	DATA	DESCRIZIONE	ELABORATO	ACCETTATO
REVISIONI	00	06/02/2026	Prima emissione	F. Felli (SVP-SA-SANO)	V. De Santis (SVP-SA-SANO)

NUMERO E DATA ORDINE n. 4000105988 del 04.03.2024

MOTIVO DELL'INVIO ■ PER ACCETTAZIONE ☐ PER INFORMAZIONE

CODIFICA ELABORATO

DEBX18096B3237004

Terna Rete Italia — TERNA GROUP

TITOLO ELABORATO

Nuovo Elettrodotto Aereo 132kV CP Piadena - CP Cella Dati

Risposta alle richieste di integrazione
Registro Ufficiale.U.0013752.22-09-2025

CARTA PEDOLOGICA DI DETTAGLIO

TIPOLOGIA ELABORATO: ---

PROGETTO: ---

NOME DEL FILE	SCALA CAD	FORMATO	SCALA	FOGLIO
DEBX18096B3237004.pdf		A1	1:6.000	6/7

Questo documento contiene informazioni di proprietà Terna SpA e deve essere utilizzato esclusivamente dal destinatario in relazione alle finalità per le quali è stato ricevuto. E' vietata qualsiasi forma di riproduzione o divulgazione senza l'esplicito consenso di Terna SpA.
This document contains information proprietary to TERNA S.p.A. and it will have to be used exclusively for the purposes for which it has been furnished. Whichever shape of spreading or reproduction without the written permission of TERNA S.p.A. is prohibit.

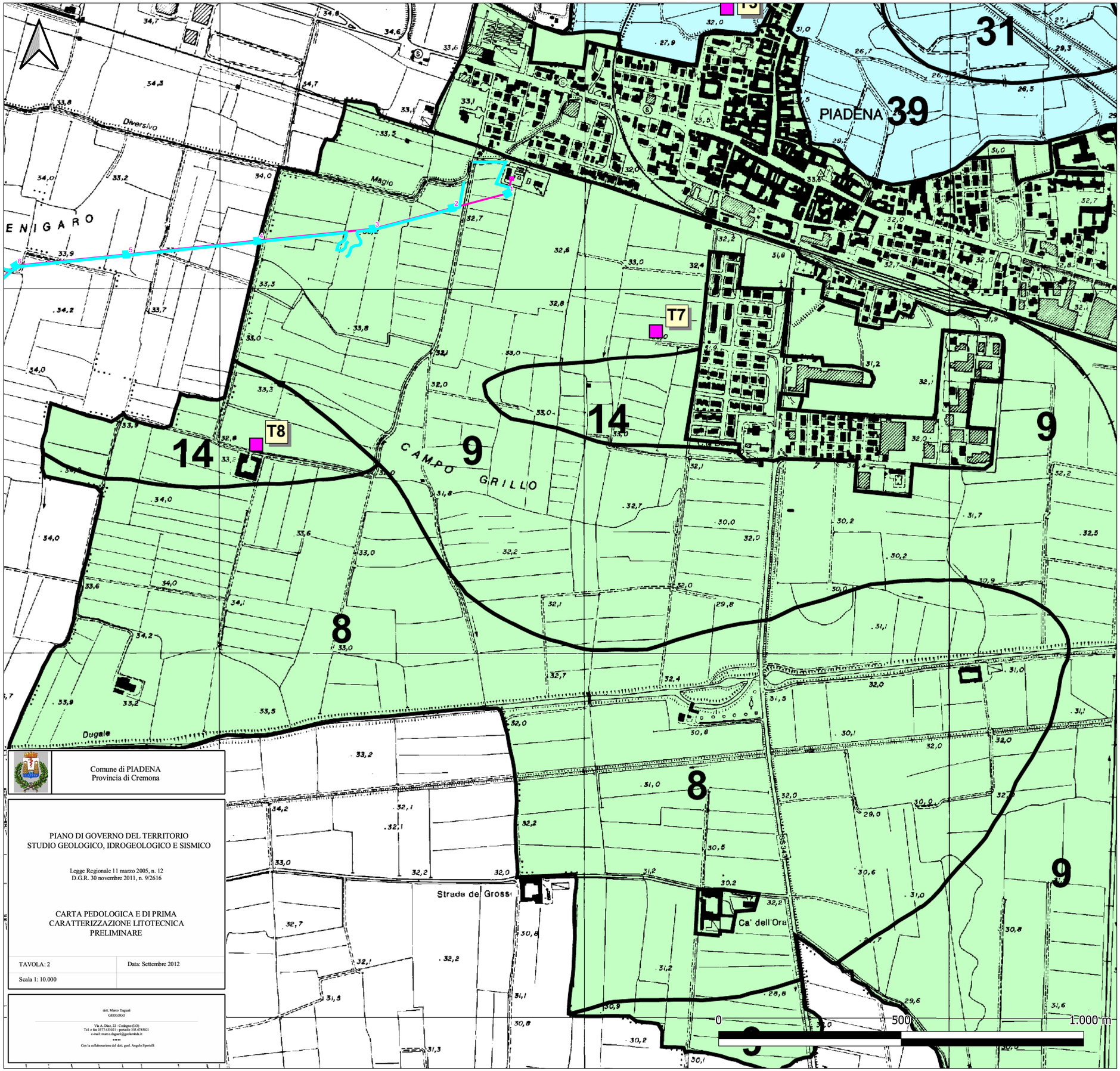

Comune di PIADENA
Provincia di Cremona

PIANO DI GOVERNO DEL TERRITORIO
STUDIO GEOLOGICO, IDROGEOLOGICO E SISMICO

Legge Regionale 11 marzo 2005, n. 12
D.G.R. 30 novembre 2011, n. 9/2616

CARTA PEDOLOGICA E DI PRIMA CARATTERIZZAZIONE LITOTECNICA PRELIMINARE

TAVOLA: 2	Data: Settembre 2012
Scala 1: 10.000	

dott. Marco Dagnati
GEOLOGO

Via A. Diaz, 22 - Codogno (LO)
Tel. e fax 0377.435021 - portatile 338.4785021
e-mail: marco.dagnati@geolombda.it

*****

Con la collaborazione del dott. geol. Angelo Sportelli

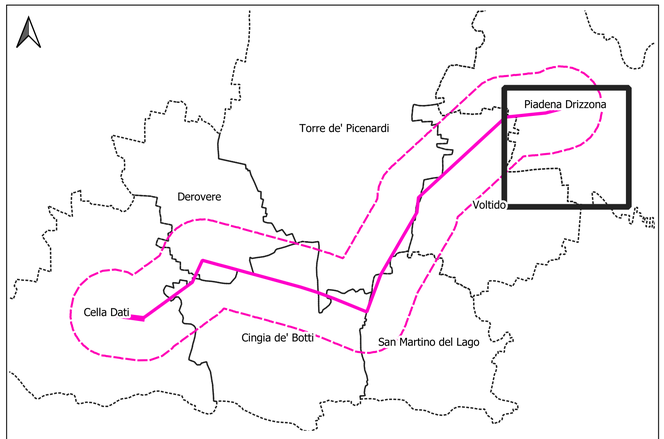

LEGENDA

Opere in progetto

- Nuovo elettrodotto aereo 132 kV
- Sostegni di nuova realizzazione

Aree di cantiere

CARTA DI PRIMA CARATTERIZZAZIONE LITOTECNICA DEI TERRENI PIU SUPERFICIALI	
SIMBOLO	DESCRIZIONE
	LITOLOGIA: terreni da limo-argillosi a limo-sabbiosi a copertura di depositi sabbiosi; nei terreni superficiali (di origine alluvionale) sono possibili locali eteropie verso termini granulari secondo i meccanismi caratteristici dell'originario ambiente depositzionale (ambiente fluviale). CLASSIFICAZIONE USCS: ML e CL a copertura di SM e SW SUOLO: da profondo a moderatamente profondo, in condizioni di drenaggio da lento a rapido.
	LITOLOGIA: depositi prevalentemente limosi (da limo-argillosi a limo-sabbiosi), di spessore generalmente superiore a 3-4 m, all'interno dei quali si sviluppano orizzonti sabbioso-limosi talora saturi. CLASSIFICAZIONE USCS: ML, CL e SM. SUOLO: da sottile a profondo, in condizioni di drenaggio da lento a buono.

ORDINE DEGLI INGEGNERI - TERAMO
986 DI MICHELE dott. CESARE
INGEGNERE

Cesare Di Michele
11.02.2026 09:36:59
GMT+01:00

ESTERNO				
00	06/02/2026	Prima emissione	Proger	PROGER
N.	DATA	DESCRIZIONE	ELABORATO	

REVISIONI				
00	06/02/2026	Prima emissione	F. Felli (SVP-SA-SANO)	V. De Santis (SVP-SA-SANO)
N.	DATA	DESCRIZIONE	ELABORATO	ACCETTATO

NUMERO E DATA ORDINE n. 4000105988 del 04.03.2024

MOTIVO DELL'INVIO ■ PER ACCETTAZIONE ☐ PER INFORMAZIONE

CODIFICA ELABORATO	
DEBX18096B3237004	Terna Rete Italia — TERNA GROUP
TITOLO ELABORATO	TIPOLOGIA ELABORATO
Nuovo Elettrodotto Aereo 132kV CP Piadena - CP Cella Dati Risposta alle richieste di integrazione Registro Ufficiale.U.0013752.22-09-2025 CARTA PEDOLOGICA DI DETTAGLIO	--- PROGETTO ---

NOME DEL FILE	SCALA CAD	FORMATO	SCALA	FOGLIO
DEBX18096B3237004.pdf		A1	1:5.000	7/7

Questo documento contiene informazioni di proprietà Terna SpA e deve essere utilizzato esclusivamente dal destinatario in relazione alle finalità per le quali è stato ricevuto. E' vietata qualsiasi forma di riproduzione o divulgazione senza l'esplicito consenso di Terna SpA.
This document contains information proprietary to TERNA S.p.A. and it will have to be used exclusively for the purposes for which it has been furnished. Whichever shape of spreading or reproduction without the written permission of TERNA S.p.A. is prohibit.